

МЕЖЕВОЙ ПЛАН	Заполняется специалистом органа кадастрового учета регистрационный № <u>2017/10/09-6455</u>
	<u>Мей</u> <u>Меможнова 33</u> (подпись) (инициалы, фамилия)
Титульный лист	« <u>16</u> » <u>10</u> <u>2009</u> г.

1. Межевой план подготовлен в результате выполнения кадастровых работ в связи с:
 уточнением местоположения границы и площади земельного участка с
 К№ 20:17:0225006:193, расположенного по адресу:
 ЧР, г.Грозный, Ленинский район, ул. Дарвина, 17.(СОШ №38)

2. Цель кадастровых работ:

3. Сведения о заказчике кадастровых работ:

МУ «Департамент образования г. Грозный»

(фамилия, имя, отчество (при наличии отчества) физического лица, полное наименование юридического лица, органа государственной власти, органа местного самоуправления, иностранного юридического лица с указанием с. страны его регистрации (инкорпорации))

Подпись



Дата « 15 » 05 2009 г.

Место для оттиска печати заказчика кадастровых работ

4. Сведения о кадастровом инженере:

Фамилия, имя, отчество (при наличии отчества) **Общество с ограниченной ответственностью «Эккер»**

№ квалификационного аттестата кадастрового инженера — ОГРН 1022001540868

Контактный телефон 8(928) 738 84 52

Почтовый адрес и адрес электронной почты, по которым осуществляется связь с кадастровым инженером

ЧР, г. Грозный, Ленинский район, ул. Тухачевского, 9/54

Сокращенное наименование юридического лица, если кадастровый инженер является работником юридического лица

Подпись



Дата « 15 » 05 2009 г.

Место для оттиска печати кадастрового инженера

регистрационный № <u>2017/10/09-6455</u>
Дата регистрации <u>16</u> <u>10</u> <u>2009</u>
Подпись <u>Мей</u> <u>Меможнова 33</u>

МЕЖЕВОЙ ПЛАН		
Содержание		
№ п/п	Разделы межевого плана	Номера листов
1	2	3
1.	Титульный лист	1
2.	Содержание	2
3.	Исходные данные	3
4.	Сведения о выполненных измерениях и расчетах	4
5.	Сведения об уточняемых земельных участках и их частях	5
6.	Схема геодезических построений	7
7.	Схема расположения земельных участков	8
8.	Чертеж	9
	Акт согласования местоположения границ земельного участка	9, стр.2
9.	Приложения	

МЕЖЕВОЙ ПЛАН

Исходные данные

1. Перечень документов, использованных при подготовке межевого плана

№ п/п	Наименование документа	Реквизиты документа
1	2	3
1.	Кадастровая выписка о земельном участке	№ 2017/201/09-4146 от 23.04.2009 г.
2.	Распоряжение администрации г. Грозный	№ _____ от _____ г.
3.		
4.		

2. Сведения о геодезической основе, использованные при подготовке межевого плана
Система координат Условная

№ п/п	Название пункта и тип знака геодезической сети	Класс геодезической сети	Координаты, м	
			X	Y
1	2	3	4	5
1	Станция	--	15000.00	15000.00
2				

3. Сведения о средствах измерений

№ п/п	Наименование прибора (инструмента, аппаратуры)	Реквизиты сертификата прибора (инструмента, аппаратуры)	Реквизиты свидетельства о поверке прибора (инструмента, аппаратуры)
1	2	3	4
1	4Т-30П	№21317	№008567 от 19. 05. 2008г.

4. Сведения о наличии зданий, сооружений, объектов незавершенного строительства на исходных или измененных земельных участках

№ п/п	Кадастровый номер земельного участка	Кадастровые или иные номера объектов недвижимости, расположенных на земельном участке
1	2	3
—	20:17:0225006:193	—

5. Сведения о частях исходных, измененных или уточняемых земельных участков

№ п/п	Кадастровый номер земельного участка	Учетные номера частей земельного участка
1	2	3
—	20:17:0225006:193	—

МЕЖЕВОЙ ПЛАН

Сведения о выполненных измерениях и расчетах

1. Метод определения координат характерных точек границ земельных участков и их частей

№ п/п	Кадастровый номер или обозначение земельного участка	Метод определения координат
1	2	3
1	20:17:0225006:193	Горизонтальная съемка

2. Точность положения характерных точек границ земельных участков

№ п/п	Кадастровый номер или обозначение земельного участка	Формулы, примененные для расчета средней квадратической погрешности положения характерных точек границ (M_0), м
1	2	3
1	20:17:0225006:193	Методические рекомендации по проведению межевания объектов землеустройства (таб.№1 п.15.5)

3. Точность положения характерных точек границ частей земельных участков

№ п/п	Кадастровый номер или обозначение земельного участка	Учетный номер или обозначение части	Формулы, примененные для расчета средней квадратической погрешности положения характерных точек границ (M_0), м
1	2	3	4
—	—	—	—

4. Точность определения площади земельных участков

№ п/п	Кадастровый номер или обозначение земельного участка	Площадь (P), м ²	Формулы, примененные для расчета предельно допустимой погрешности определения площади земельного участка (ΔP), м ²
1	2	3	4
1	20:17:0225006:193	14104	$\Delta P = 3,5 * 0,1 * \sqrt{14104} = 42$

5. Точность определения площади частей земельных участков

№ п/п	Кадастровый номер или обозначение земельного участка	Учетные номера частей земельного участка	Площадь (P), м ²	Формулы, примененные для расчета предельно допустимой погрешности определения площади части земельного участка (ΔP), м ²
1	2	3	4	5
—	—	—	—	—

МЕЖЕВОЙ ПЛАН

Сведения об уточняемых земельных участках и их частях

1. Сведения о характерных точках границы уточняемого земельного участка с кадастровым номером 20:17:0225006:193

Обозначение характерных точек границы	Существующие координаты, м		Уточненные координаты, м		Нормативная точность определения координат характерных точек границ (M _t), м	Описание закрепления точки
	X	Y	X	Y		
1	2	3	4	5	6	7
1			14962,90	14946,62	0,1	стойка забора
2			15038,48	15015,55	0,1	стойка забора
3			14946,71	15116,93	0,1	стойка забора
4			14869,72	15048,45	0,1	стойка забора

1. Сведения о частях границы уточняемого земельного участка с кадастровым номером 20:17:0225006:193

Обозначение части границы		Горизонтальное проложение (S), м	Описание прохождения части границы
от т.	до т.		
1	2	3	4
1	2	102,9	—
2	3	136,3	—
3	4	102,7	—
4	1	137,2	—

3. Сведения о местоположении границы части уточняемого земельного участка с кадастровым номером 20:17:0225006:193

Учетный номер или обозначение части =

Обозначение характерных точек границы	Координаты, м		Средняя квадратическая погрешность положения характерной точки (M _t), м	Примечание
	X	Y		
1	2	3	4	5
—	—	—	—	—

4. Общие сведения об уточняемом земельном участке с кадастровым номером 20:17:0225006:193

№ п/п	Наименование характеристик земельного участка	Значение характеристики
1	2	3
1	Площадь земельного участка ± величина погрешности определения площади (P±ΔP), м ²	14104±42
2	Площадь земельного участка по сведениям государственного	17400

МЕЖЕВОЙ ПЛАН

Сведения об уточняемых земельных участках и их частях

**4. Общие сведения об уточняемом земельном участке
с кадастровым номером 20:17:0225006:193**

3	Оценка расхождения Р и Р кад (Р-Ркад), м ²	-3296
4	Предельный минимальный и максимальный размер земельного участка (Рмин и Рмакс), м ²	—
5	Кадастровый или иной номер объекта недвижимости, расположенного на земельном участке	—
6	Иные сведения	—

**5. Общие сведения о частях уточняемого земельного участка
с кадастровым номером 20:17:0225006:193**

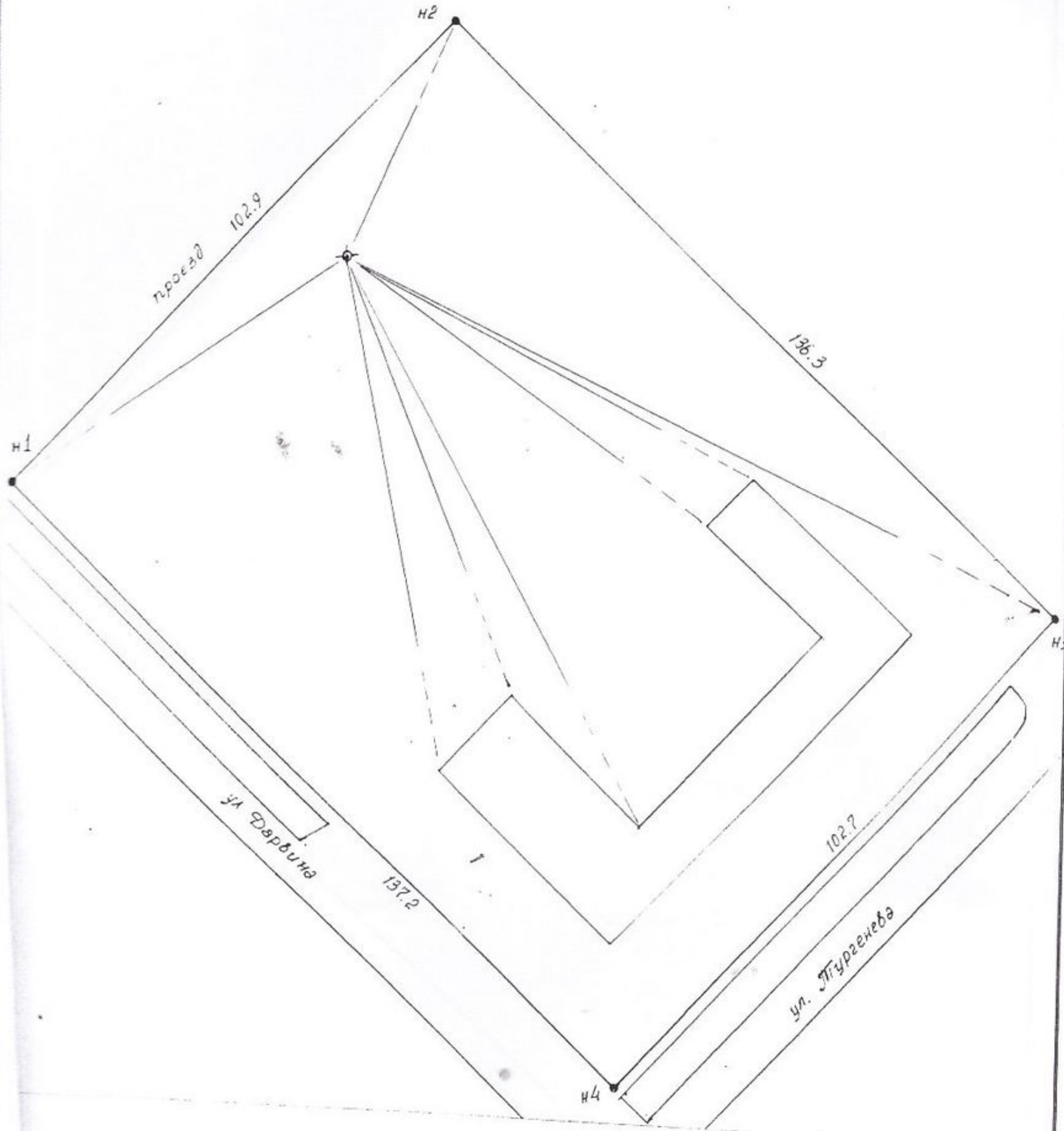
№ п/п	Учетный номер или обозначение части	Площадь (Р), м ²	±ΔР, м ²	Характеристика части
1	2	3	4	5
—	—	—	—	—

**6. Сведения о земельных участках, смежных с уточняемым земельным участком
с кадастровым номером 20:17:0225006:193**

Обозначение характерной точки или части границы	Кадастровые номера земельных участков, смежных с уточняемым земельным участком	Сведения о правообладателях смежных земельных участков
1	2	3
----	----	----
----	—	----

МЕЖЕВОЙ ПЛАН


Схема геодезических измерений



М 1:1000

МЕЖЕВОЙ ПЛАН

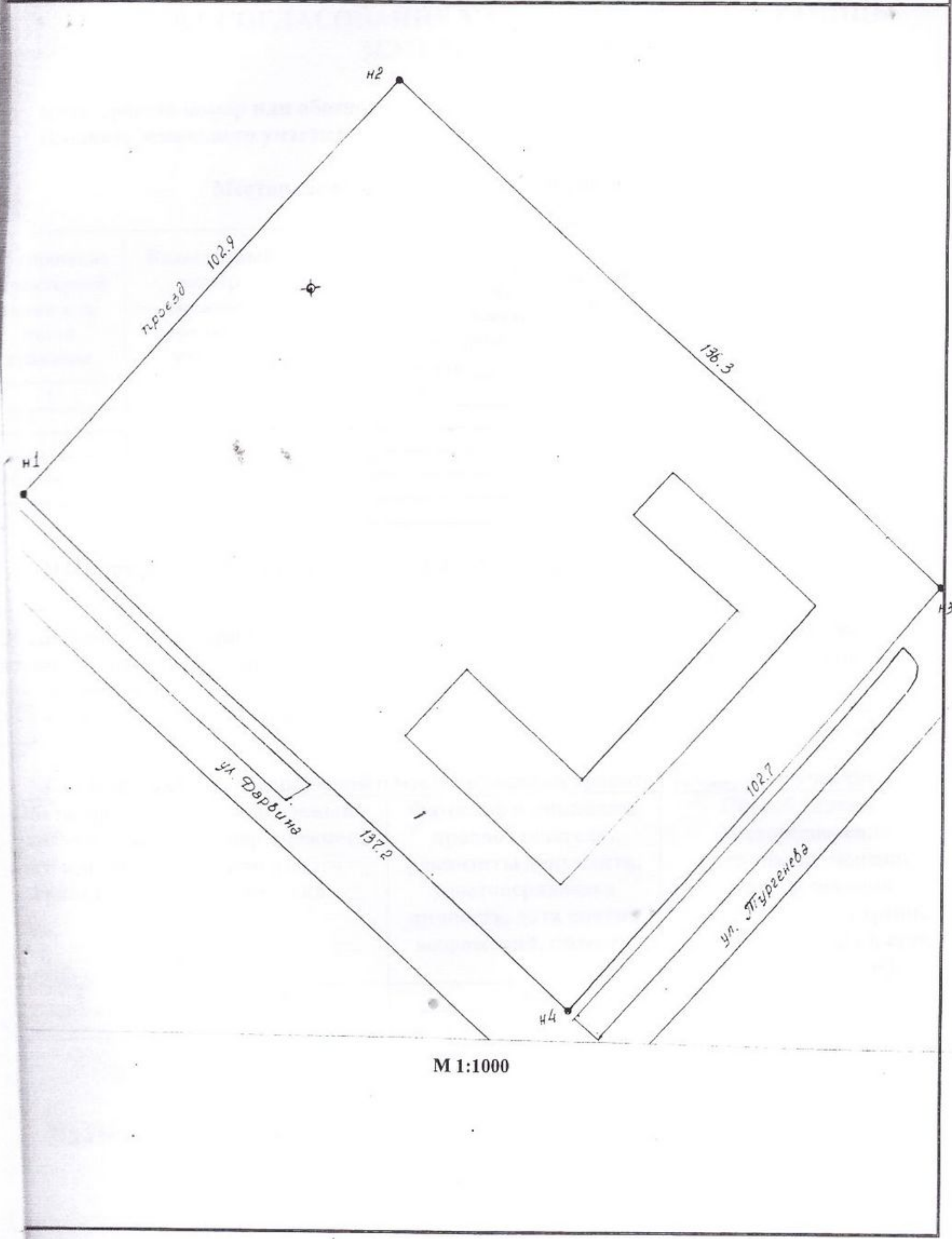
Схема расположения земельных участков



М 1:1000

МЕЖЕВОЙ ПЛАН

Чертеж земельных участков и их частей



АКТ СОГЛАСОВАНИЯ МЕСТОПОЛОЖЕНИЯ ГРАНИЦЫ ЗЕМЕЛЬНОГО УЧАСТКА

Кадастровый номер или обозначение земельного участка 20:17:0225006:193
Площадь земельного участка 14104 кв.м.

Местоположение границы земельного участка согласовано:

Обозначение характерной точки или части границы	Кадастровый номер смежного земельного участка	Фамилия и инициалы правообладателя или его представителя, реквизиты документа, удостоверяющего личность	Реквизиты доверенности	Подпись и дата	Способ и дата извещения
1	2	3	4	5	6

Наличие разногласий при согласовании местоположения границы земельного участка:

Обозначение характерной точки или части границы	Кадастровый номер смежного земельного участка	Содержание возражений о местоположении границы
1	2	3
—	—	—

Сведения о снятии возражений о местоположении границы земельного участка:

Обозначение характерной точки или части границы	Кадастровый номер смежного земельного участка	Фамилия и инициалы правообладателя, реквизиты документа, удостоверяющего личность, дата снятия возражений, подпись	Способ снятия о местоположении границы (изменение местоположения границы, рассмотрение земельного спора в суде, третейском суде)
1	2	3	4
—	—	—	—

Кадастровый инженер:



Подпись

Хамзатов С. С.
(фамилия, инициалы)